Rua José Batista Pereira de Araújo Trecho 01							
Vértice	Coordenada E	Coordenada N	Distância	Azimute	Confrontante	RAIO	ARCO
01	342.576,44	7.500.531,66	2,79	184° 56' 02,99''	Rua Antônio Calafiori		
02	342.576,20	7.500.528,88	2,47	149° 04' 33,62''		3,35	5,90
03	342.577,47	7.500.526,76	3,12	119° 46' 03,52''	Rua José Raimundo de Souza		
04	342.580,18	7.500.525,21	95,12	101° 24' 20,23''			
05	342.673,42	7.500.506,40	10,01	102° 10' 29,10''			
06	342.683,20	7.500.504,29	83,12	100° 56' 12,54''			
07	342.764,81	7.500.488,52	32,20	101° 51' 53,39''	Rua Antônio Pereira Pinto		
08	342.796,32	7.500.481,90	32,32	100° 33' 19,43''			
09	342.828,09	7.500.475,98	1,58	74° 59' 55,25''			
10	342.829,62	7.500.476,39	10,37	181° 06' 17,61''			
11	342.829,42	7.500.466,02	2,21	298° 39' 06,58''			
12	342.827,48	7.500.467,08	64,91	281° 08' 18,82''			
13	342.763,79	7.500.479,62	84,12	281° 19' 57,51''			
14	342.681,31	7.500.496,15	9,53	281° 00' 54,08''			
15	342.671,96	7.500.497,97	44,16	280° 59' 30,72''			
16	342.628,61	7.500.506,39	10,49	279° 19' 39,41''			
17	342.618,26	7.500.508,09	50,14	282° 09' 25,21''			
18	342.569,24	7.500.518,65	2,50	238° 05' 30,82''			
19	342.567,12	7.500.517,33	17,09	33° 02' 21,57''			

Rua José Batista Pereira de Araújo Trecho 02							
Vértice	Coordenada E	Coordenada N	Distância	Azimute	Confrontante	RAIO	ARCO
01	342.877,73	7.501.311,81	9,04	120° 21' 57,34''	Rua Antônio Pereira Pinto		
02	342.885,53	7.501.307,24	60,03	208° 11' 29,44''			
03	342.857,17	7.501.254,33	8,85	301° 59' 05,30''	Rua Ledoino Paschoalotti		
04	342.849,66	7.501.259,02	59,79	28° 00' 03,23''			

Rua Antônio Leopoldino							
Vértice	Coordenada E	Coordenada N	Distância	Azimute	Confrontante	RAIO	ARCO
01	342.769,65	7.501.090,18	2,65	169° 34' 45,44''		4,16	2,71
02	342.770,13	7.501.087,57	146,14	121° 32' 31,22''			
03	342.894,68	7.501.011,12	2,82	78° 46' 10,72''		2,05	3,12
04	342.897,45	7.501.011,67	12,94	212° 41' 43,16''	Rua Padre Antônio Sampaio		
05	342.890,46	7.501.000,78	2,89	344° 19' 37,85''		2,03	3,21
06	342.889,68	7.501.003,56	78,15	301° 43' 46,20''			
07	342.823,21	7.501.044,66	9,87	301° 09' 45,97''	Praça 9 de Julho		
08	342.814,76	7.501.049,77	55,56	301° 30' 36,80''			
09	342.767,39	7.501.078,81	4,34	251° 43' 55,54''		2,99	4,85
10	342.763,27	7.501.077,45	14,24	26° 37' 08,53''	Rua XV de Novembro		

Rua José Batista Pereira de Araújo Trecho 03							
Vértice	Coordenada E	Coordenada N	Distância	Azimute	Confrontante	RAIO	ARCO
01	342.843,24	7.501.247,10	8,96	119° 25' 38,84''	Rua Ledoino Paschoalotti		
02	342.851,04	7.501.242,70	56,24	208° 24' 55,10''			
03	342.824,28	7.501.193,24	39,27	208° 53' 19,62''			
04	342.805,31	7.501.158,86	7,30	302° 45' 14,72''	Rua XV de Novembro		
05	342.799,17	7.501.162,81	39,24	27° 51' 52,67''			
06	342.817,51	7.501.197,50	55,88	27° 25' 04,90''			

	Logradouro	PVs
01	Avenidad XV de Agosto Trecho 02	13
02	Rua José Batista Pereira de Araújo Trecho 01	04
03	Rua José Batista Pereira de Araújo Trecho 02	01
04	Rua José Batista Pereira de Araújo Trecho 03	03
05	Rua XV de Novembro	11
06	Rua Etori Mantovani	02
07	Rua Antônio Leopoldino	01
08	Rua Marechal Floriano Peixoto	06
09	Rua General Glicério	03
10	Rua José Peretto	02
11	Rua Barão de Ibitinga Trecho 01	07
12	Rua Barão de Ibitinga Trecho 02	02
13	Rua Lamartine Emílio Barbosa	04
14	Rua Voluntários da Pátria	03
15	Embocadura Rua Capitão Barduino	00
16	Embocadura Joaquim de Souza Pinto	00
17	Embocadura Rua João Leonardelli	00

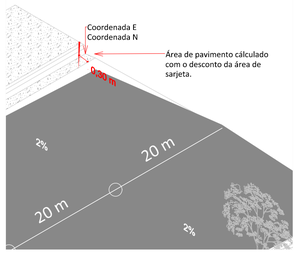

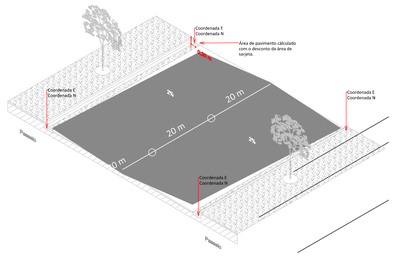

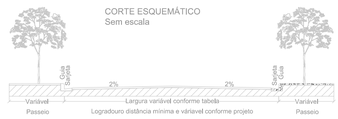

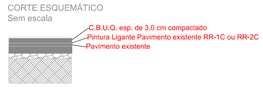

IMPORTANTE

PARA LEITURA, ENTENDIMENTO DO PROJETO E EXECUÇÃO DA OBRA, DEVERÃO SER ANALISADAS TODAS AS PRANCHAS E Em SEGUIDAS TODAS AS ESPECIFICAÇÕES (MATERIAIS, MÉTODOS EXECUTIVOS, ETC) CONTIDAS NO MEMORIAL DESCRITIVO, ALÉM DE CONFERIR MEDIDAS IN LOCO.

DEVERÁ SER FEITO O LEVANTAMENTO PLANIMÉTRICO DA ÁREA RECAPEADA.

LEGENDA:

RECAPEAMENTO ASFÁLTICO A EXECUTAR 3,0 cm

OBSERVAÇÃO:

TODAS AS MEDIDAS LINEARES APRESENTADAS NO DESENHO ESTÃOEM METROS.

VIVIANE MARIA ALVES DA SILVA:28939672801

Assinado de forma digital por VIVIANE MARIA ALVES DA SILVA:28939672801
Dados: 2025.03.21 15:36:28 -03'00'

Viviane Maria Alves da Silva
Engª Civil - CREA nº 5069505947
Diretora de Planeajmento

Nº	DISCRIMINAÇÃO	DATA	EMITENTE	VERIFICAÇÃO	APROVAÇÃO	CÓDIGO	OBJETO

REVISÕES — DOCUMENTOS DE REFERÊNCIA

PREFEITURA MUNICIPAL DE SOCORRO - SP

ELAB.	março/2.025	
DES.		
VERIF.		
RESP.TEC.	Viviane Maria Alves da Silva	CREA: 5069505947

VERIFICAÇÃO

APROVAÇÃO

ESTA FOLHA É PROPRIEDADE DA PREFEITURA MUNICIPAL DA ESTÂNCIA DE SOCORRO DO ESTADO DE SÃO PAULO E SEU CONTEÚDO NÃO PODE SER COPIADO OU REVELADO A TERCEIROS, A LIBERAÇÃO OU A APROVAÇÃO DESTE DOCUMENTO NÃO EXIME A DETALHISTA DE SUA RESPONSABILIDADE SOBRE O MESMO.

EMPREENDIMENTO: Obra de Infraestrutura Urbana – Recapeamento asfáltico – 1º ETAPA 2.025

TRECHO: Diversas Ruas – Socorro - SP

OBJETO: RECAPEAMENTO ASFÁLTICO

ESCALA:	Folha:	REVISÃO
1:1.000	02	A

Assinado digitalmente por VIVIANE MARIA ALVES DA SILVA, Data: 13/05/25 17:37
Código: 745c4673-798a-468e-bbe5-7ba79babc69f

000.000-000-003-001-I-T11-001.DWG – 00/00/00